CITTÀ METROPOLITANA DI REGGIO CALABRIA

Interventi di messa in sicurezza per l'aumento della resilienza delle infrastrutture nei territori più esposti a rischio idrogeologico
Ripristino e realizzazione di manufatti, briglie e argini
Prog. PAC 029 area programma A 13/4.
CUP: J48h19000670008

COMMITTENTE: AZIENDA CALABRIA VERDE

PFTE / ESECUTIVO

Elaborato: Planimetria rilievo topografico con drone profilo longitudinale	N° EGG-02
	Scala Varie
	Data

Progettista
Ing. Alfredo Mesiano

R. U. P.
Dott. Serafino Fazio

Studio di ingegneria - Via Straci vill. Bonetti Park snc - 89030 - Condofuri (RC)
Tel/Fax 0965-035829 - 339.5855827 - e-mail: studioingmesiano@gmail.com

PROFILO LONGITUDINALE A MONTE DEL PONTE DELLA SP 65

SCALA LUNGHEZZE 1 : 1000
SCALA ALTEZZE 1 : 500

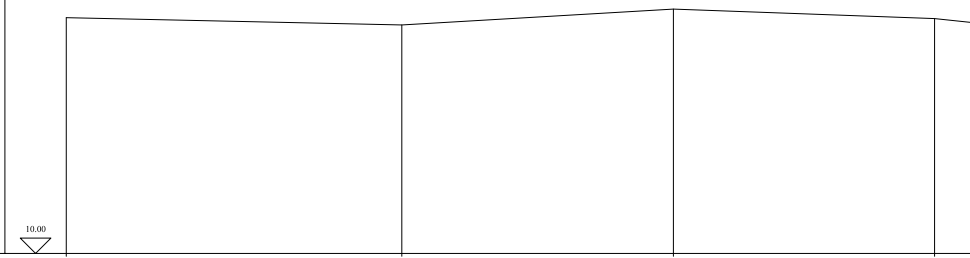

Punti battuti	1		2		3		4
Quote	48.38		47.19		49.77		48.24
Distanze parziali		109.26		88.43		85.04	
Distanze progressive	0.00		109.26		197.69		282.73

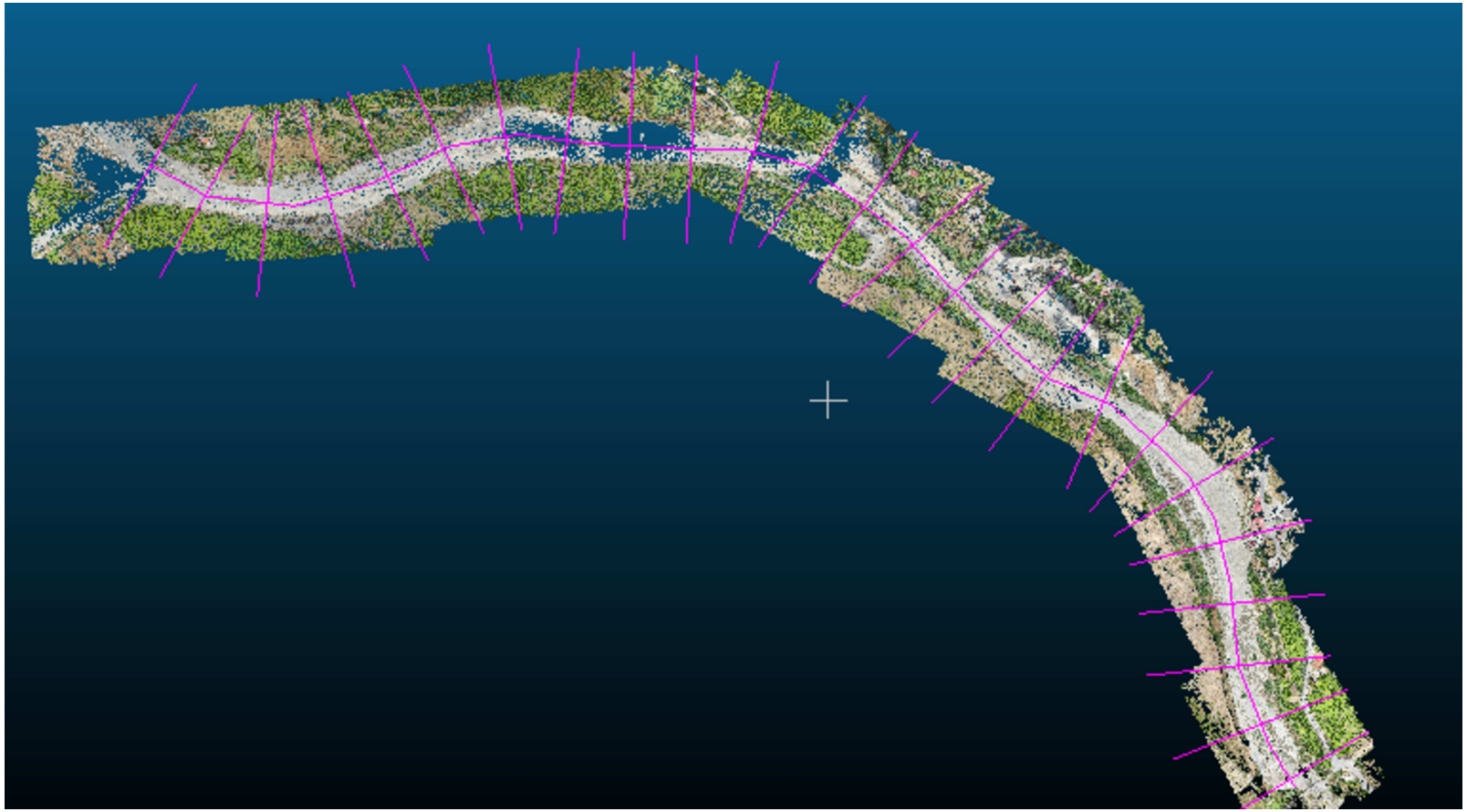

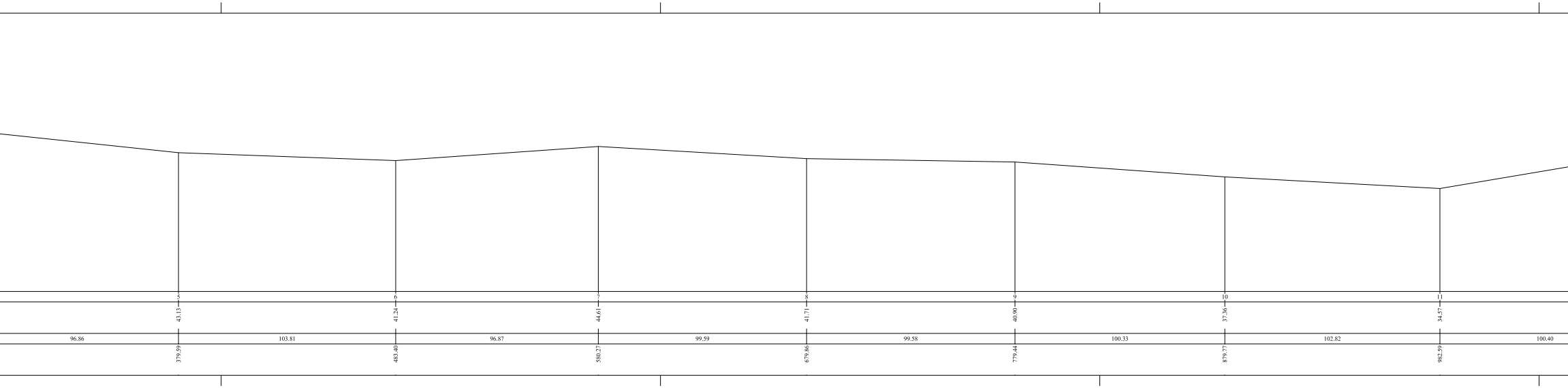
5
6
7
8
9
10
11
43.13
41.24
44.61
41.71
40.90
37.36
34.57
96.86
103.81
96.87
99.59
99.58
100.33
102.82
100.40
379.59
483.40
580.27
679.86
779.44
879.77
982.59

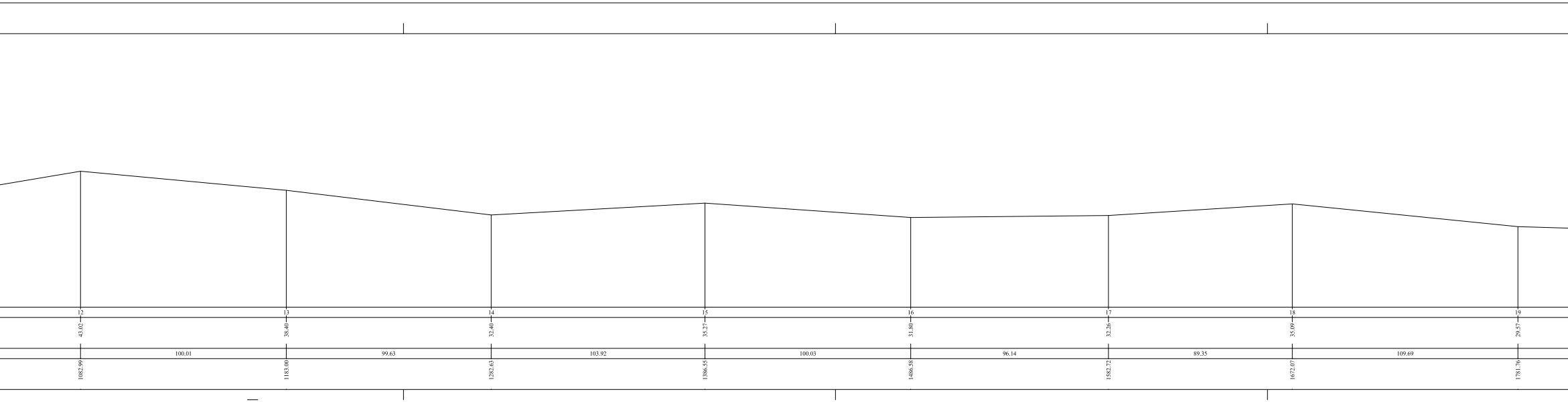
12
43.02
1082.99
100.01
13
38.40
1183.00
99.63
14
32.40
1282.63
103.92
15
35.27
1386.55
100.03
16
31.80
1486.58
96.14
17
32.26
1582.72
89.35
18
35.09
1672.07
109.69
19
29.57
1781.76

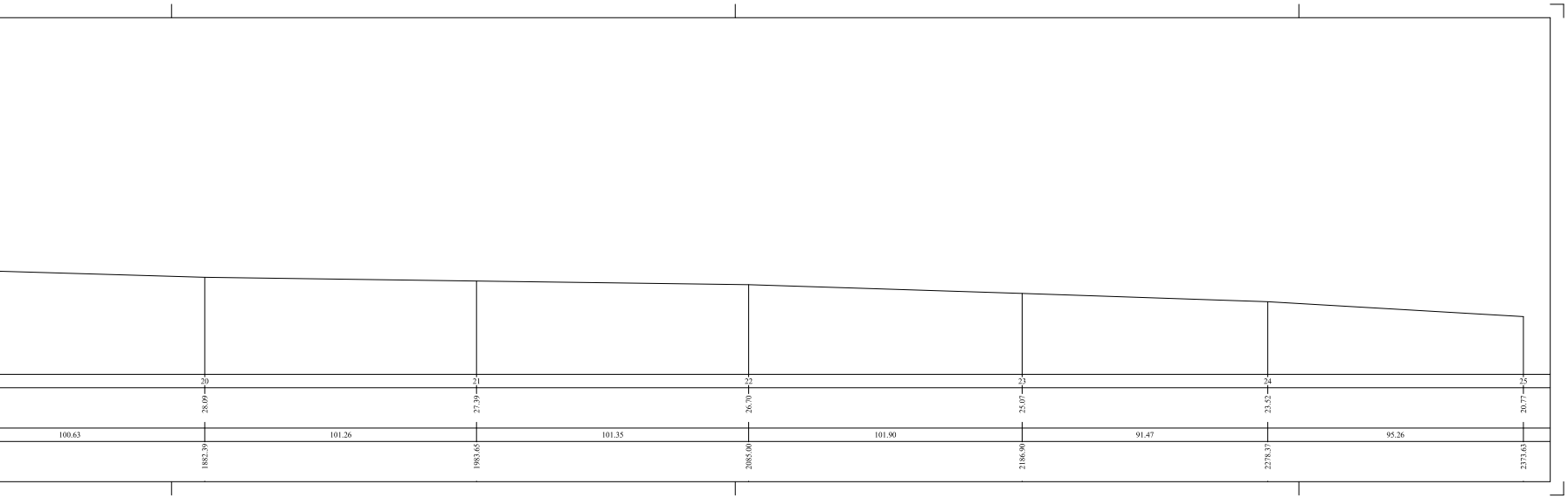
20
21
22
23
24
25
28.09
27.39
26.70
25.07
23.52
20.77
100.63
101.26
101.35
101.90
91.47
95.26
1882.39
1983.65
2085.00
2186.90
2278.37
2373.63